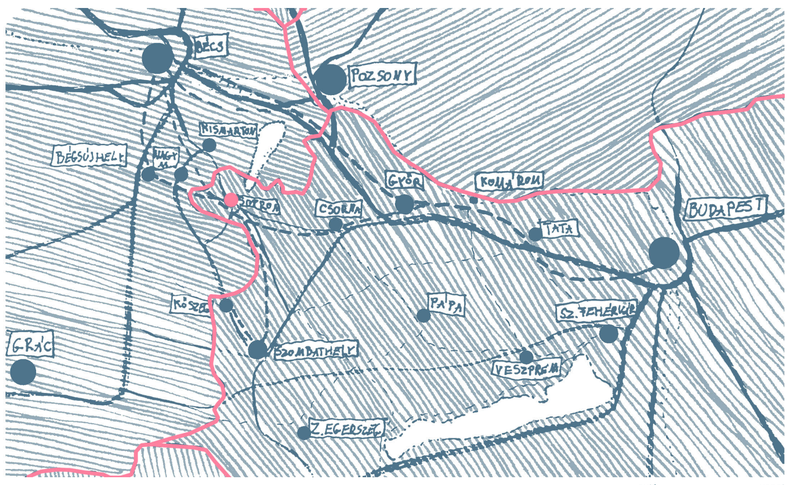

autó
Bécs-Sopron-Autópálya 1:10
Budapest Sopron M1-es autópálya 2:35
Szombathely -Sopron 1:10

vonat
Budapest-Bécs (Sopront nem érinti)
Budapest-Sopron 2:30
Bécs-Sopron
Máv: (Csornán keresztül) 2:50
ÖBB (Bécsújhelyen keresztül) 1:20
Sopron-Szombathely 0:50
Sopron-Balaton (4-6 átszállás) 4:00-6:00

Megközelítés, vonzáskörzet

Homlokzat a II. Rákóczi Ferenc utca felől



Olvasóterem

1. Világörökség várományos terület 2. Fertő Hanságí Nemzeti Park 3.Beépített rész
Város nehezen tud terjeszkedni. Fokozottan védett területek veszik körül.

Sopron közigazgatási határa



Előadó-Szabad polcos olvasó



Kávézó

Sopron morfológia ma

Sopron városfalak a középkorban

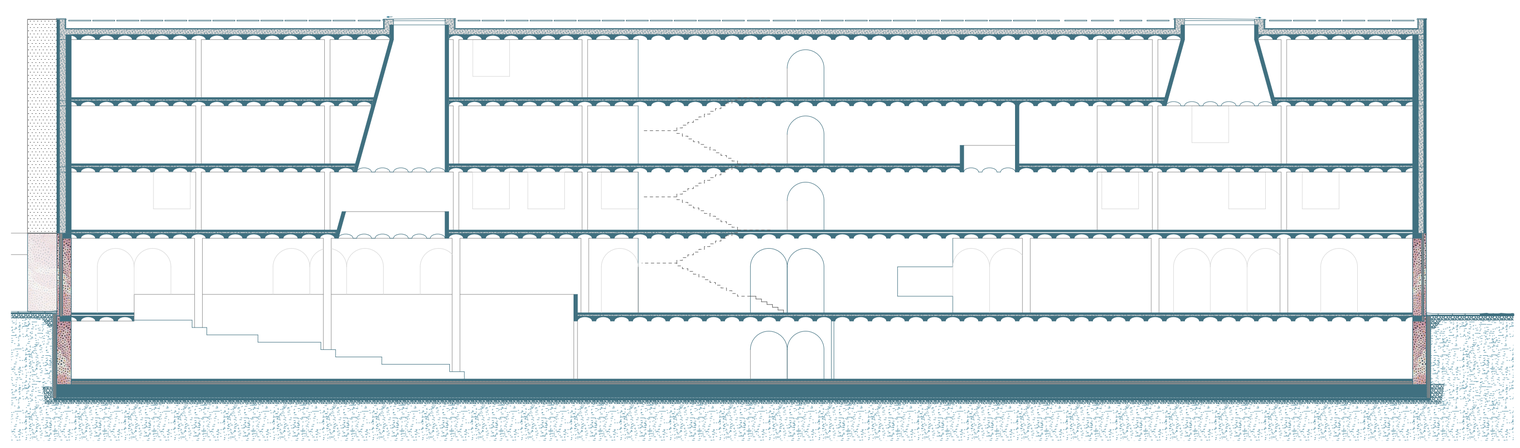

1-1 metszet M=1:200

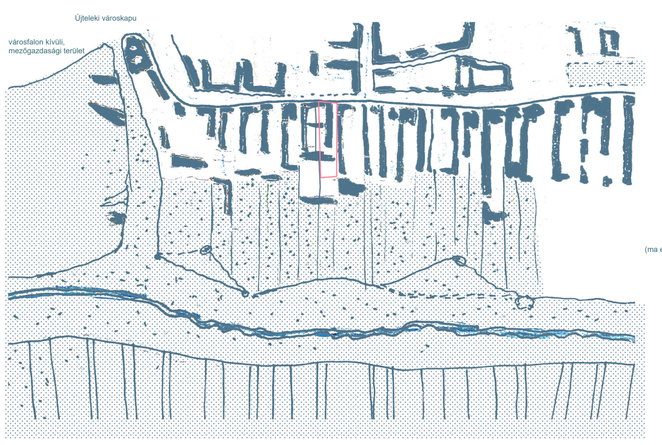

Külső városfal beépítése (1861-es térkép)



Részházak zónája
hosszú szíjtelkek
egymás után sorolt tömegek
keskeny oldalkert

Villák parkban
szabadonálló pavilon jelleg
összenőtt hátsókertekből,
mára egybefüggő parkban álló

Walder féle szabályozás
legújabb beépítés
keretes tömbök
megkezdett keretek

Tömbön belüli telepítési formák

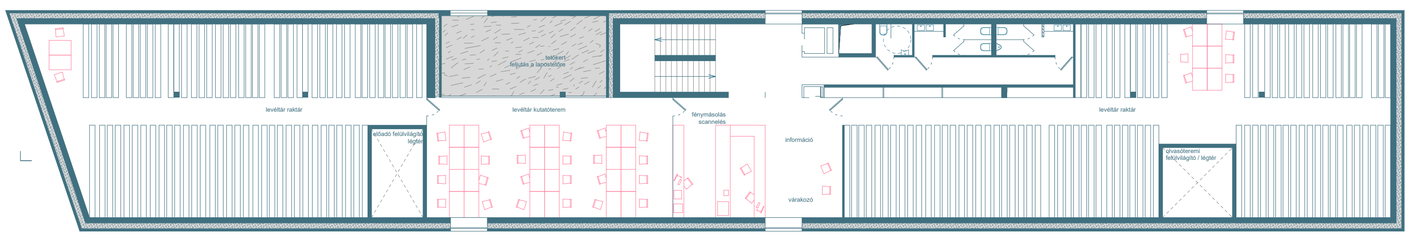

III. emelt alaprajz M=1:200

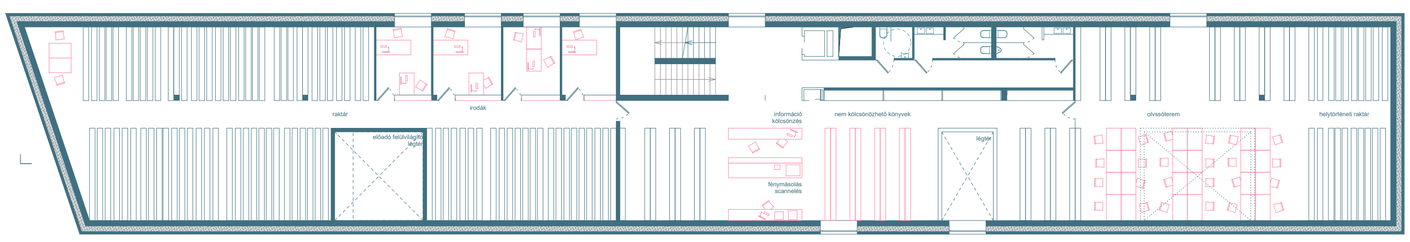

II. emelt alaprajz M=1:200

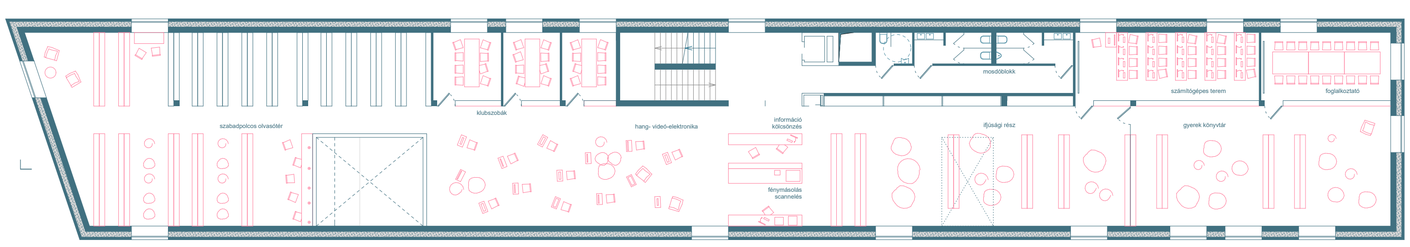

I. emelt alaprajz M=1:200

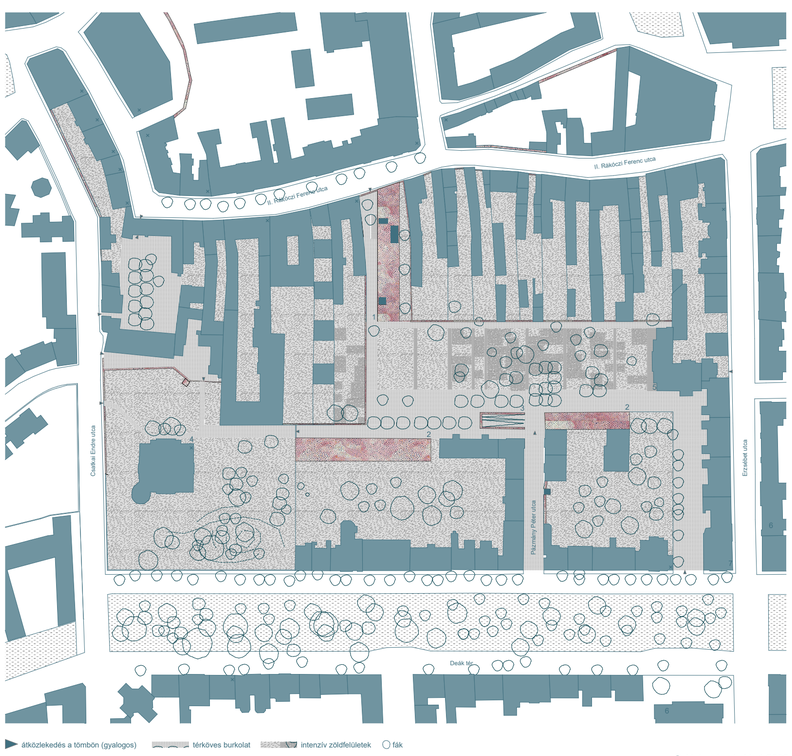

átközlekedés a tömbön (gyalogos) térkőves burkolat intenzív zöldfelületek fák
1. Városi Könyvtár és Levéltár 2. Beépítésre szánt terület (lakóházak) 3. Mélygarázs lejárat 4. Lenck villa 5. Russ villa 6. Egyetemi épület 7. Étterem ×. Műemléki/helyi védett épület

Helyszínrajz M=1:2000

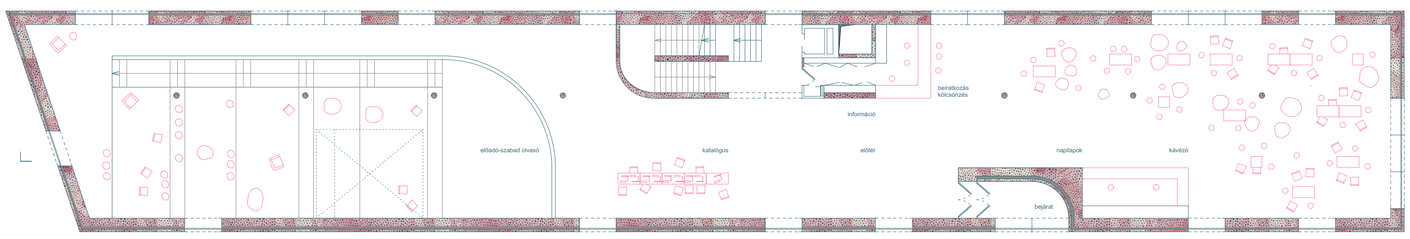

Földszint alaprajz M=1:200

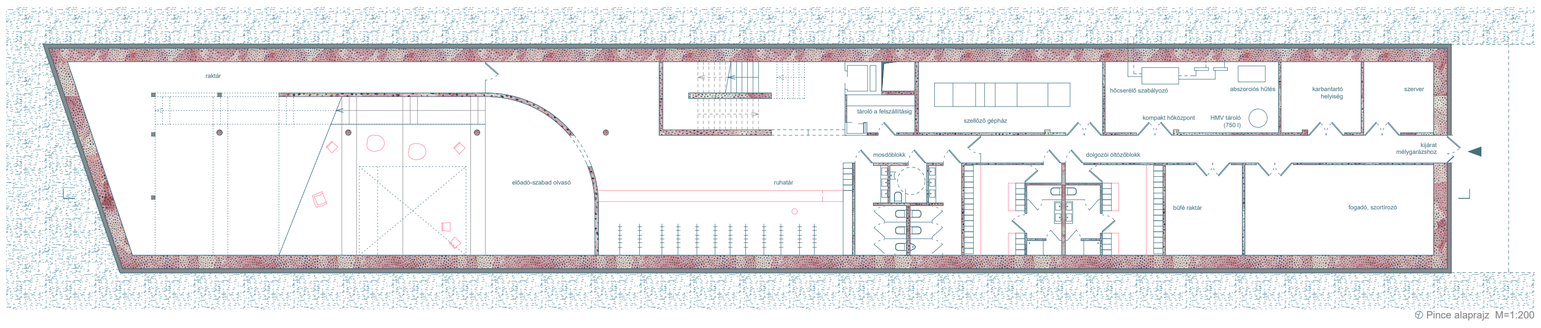

Pince alaprajz M=1:200

SOPRON VÁROSI KÖNYVTÁR ÉS LEVÉLTÁR NAGY STEFÁNIA KONZULENS:FEJÉRDY PÉTER 2018